

Директор МАОУ Школа № 38 г. Уфы

Голиванова Т. Н.

« 01 » ноября 20 08 г.



**ПАСПОРТ ДОСТУПНОСТИ
объекта социальной инфраструктуры (ОСИ)**

№ _____

1. Общие сведения об объекте

- 1.1. Наименование (вид) объекта Школа
 1.2. Адрес объекта Республика Башкортостан, город Уфа, Октябрьский район, ул. Академика Королева, д.13/1.
 1.3. Сведения о размещении объекта:
 - отдельно стоящее здание 3 этажей, 5540,8 кв.м
 - наличие прилегающего земельного участка (да, нет) 23947 кв.м
 1.4. Год постройки здания 1988 г., последнего капитального ремонта 2016 г.
 1.5. Дата предстоящих плановых ремонтных работ: текущего 2018-2020 г., капитального ---

сведения об организации, расположенной на объекте:

- 1.6. Название организации (учреждения), (полное юридическое наименование – согласно Уставу, краткое наименование) Муниципальное автономное общеобразовательное учреждение Школа № 38 городского округа город Уфа Республики Башкортостан, краткое наименование МАОУ Школа № 38
 1.7. Юридический адрес организации (учреждения) 450105, Республика Башкортостан, г. Уфа, Октябрьский район, ул. Академика Королева, 13/1
 1.8. Основание для пользования объектом оперативное управление
 1.9. Форма собственности государственная
 1.10. Территориальная принадлежность региональная
 1.11. Вышестоящая организация (наименование) Министерство образования Республики Башкортостан
 1.12. Адрес вышестоящей организации, другие координаты: 450077, РБ, г. Уфа, ул. Театральная, 5/2

2. Характеристика деятельности организации на объекте (по обслуживанию населения)

- 2.1 Сфера деятельности образование
 2.2 Виды оказываемых услуг образовательные
 2.3 Форма оказания услуг: на объекте
 2.4 Категории обслуживаемого населения по возрасту: дети
 2.5 Категории обслуживаемых инвалидов: инвалиды, передвигающиеся на коляске инвалиды с нарушениями опорно-двигательного аппарата; инвалиды с нарушениями зрения, нарушениями слуха, нарушением умственного развития
 2.6 Плановая мощность: посещаемость (количество обслуживаемых в день), вместимость, пропускная способность 725 чел.
 2.7 Участие в исполнении ИПР инвалида, ребенка-инвалида (да, нет) нет

3. Состояние доступности объекта

3.1 Путь следования к объекту пассажирским транспортом

(описать маршрут движения с использованием пассажирского транспорта)

Маршруты: средство передвижения личный транспорт.

наличие адаптированного пассажирского транспорта к объекту: нет

3.2 Путь к объекту от ближайшей остановки пассажирского транспорта:

3.2.1. Расстояние до объекта от остановки транспорта 150 м

3.2.2. Время движения (пешком) 20 мин

3.2.3. Наличие выделенного от проезжей части пешеходного пути (да, нет) нет

3.2.4. Перекрестки: нет

3.2.5. Информация на пути следования к объекту: нет

3.2.6. Перепады высоты на пути: нет

Их обустройство для инвалидов на коляске: нет

3.3 Организация доступности объекта для инвалидов – форма обслуживания*

№№ п/п	Категория инвалидов (вид нарушения)	Вариант организации доступности объекта (формы обслуживания) *
1.	Все категории инвалидов и МГН	Б
	<i>в том числе инвалиды:</i>	
2	передвигающиеся на креслах-колясках	Б
3	с нарушениями опорно-двигательного аппарата	Б
4	с нарушениями зрения	А
5	с нарушениями слуха	Б
6	с нарушениями умственного развития	А

* - указывается один из вариантов: «А», «Б», «ДУ», «ВНД»

3.4 Состояние доступности основных структурно-функциональных зон

№№ п \п	Основные структурно-функциональные зоны	Состояние доступности, в том числе для основных категорий инвалидов**
1	Территория, прилегающая к зданию (участок)	ДП-И (К, О, С, Г)
2	Вход (входы) в здание	ДП-И (К, О, С, Г)
3	Путь (пути) движения внутри здания (в т.ч. пути эвакуации)	ДП-И (К, О, С, Г)
4	Зона целевого назначения здания (целевого посещения объекта)	ДП-И (К, О, С, Г)
5	Санитарно-гигиенические помещения	ДП-И (К, О, С, Г)
6	Система информации и связи (на всех зонах)	ДП-И (К, О, С, Г)
7	Пути движения к объекту (от остановки транспорта)	

** Указывается: **ДП-В** - доступно полностью всем; **ДП-И** (К, О, С, Г, У) – доступно полностью избирательно (указать категории инвалидов); **ДЧ-В** - доступно частично всем; **ДЧ-И** (К, О, С, Г, У) – доступно частично избирательно (указать категории инвалидов); **ДУ** - доступно условно, **ВНД** – временно недоступно

3.5. ИТОГОВОЕ ЗАКЛЮЧЕНИЕ о состоянии доступности ОСИ: доступно полностью избирательно

4. Управленческое решение

4.1. Рекомендации по адаптации основных структурных элементов объекта

№№ п \ п	Основные структурно-функциональные зоны объекта	Рекомендации по адаптации объекта (вид работы) *
1	Территория, прилегающая к зданию (участок)	Не нуждается
2	Вход (входы) в здание	Не нуждается
3	Путь (пути) движения внутри здания (в т.ч. пути эвакуации)	Не нуждается
4	Зона целевого назначения здания (целевого посещения объекта)	Не нуждается
5	Санитарно-гигиенические помещения	Не нуждается
6	Система информации на объекте (на всех зонах)	Не нуждается
7	Пути движения к объекту (от остановки транспорта)	Не нуждается
8	Все зоны и участки	

*- указывается один из вариантов (видов работ): не нуждается; ремонт (текущий, капитальный); индивидуальное решение с ТСР; технические решения невозможны – организация альтернативной формы обслуживания

4.2. Период проведения работ _____
в рамках исполнения _____
(указывается наименование документа: программы, плана)

4.3 Ожидаемый результат (по состоянию доступности) после выполнения работ по адаптации

Оценка результата исполнения программы, плана (по состоянию доступности) _____

4.4. Для принятия решения требуется, не требуется (нужное подчеркнуть):
Согласование

Имеется заключение уполномоченной организации о состоянии доступности объекта (наименование документа и выдавшей его организации, дата), прилагается

4.5. Информация размещена (обновлена) на Карте доступности дата _____
(наименование сайта, портала)

5. Особые отметки

Паспорт сформирован на основании:

1. Анкеты (информации об объекте) от « 01 » ноябре 20 18 г.,
2. Акта обследования объекта: № акта 1 от « 01 » ноябре 20 18 г.
3. Решения Комиссии _____ от « _____ » _____ 20 _____ г.

УТВЕРЖДАЮ
 Директор МАОУ Школа № 38 г. Уфы
 Голванова Т. Н.
 « 01 » ноября 20 18 г.



АНКЕТА

(информация об объекте социальной инфраструктуры) К ПАСПОРТУ ДОСТУПНОСТИ ОСИ

№ _____

1. Общие сведения об объекте

- 1.1. Наименование (вид) объекта Школа
 1.2. Адрес объекта Республика Башкортостан, город Уфа, Октябрьский район, ул. Академика Королева, 13/1
 1.3. Сведения о размещении объекта:
 - отдельно стоящее здание 3 этажей 5540,8 кв.м
 - наличие прилегающего земельного участка (да, нет) 23947 кв.м
 1.4. Год постройки здания 1988, последнего капитального ремонта 2016
 1.5. Дата предстоящих плановых ремонтных работ: текущего 2018-2020 г., капитального ---

сведения об организации, расположенной на объекте:

- 1.6. Название организации (учреждения), (полное юридическое наименование – согласно Уставу, краткое наименование) Муниципальное автономное общеобразовательное учреждение Школа № 38 городского округа город Уфа Республики Башкортостан, краткое наименование МАОУ Школа № 38
 1.7. Юридический адрес организации (учреждения) 450105, Республика Башкортостан, г. Уфа, Октябрьский район, ул. Академика Королева, 13/1
 1.8. Основание для пользования объектом оперативное управление
 1.9. Форма собственности государственная
 1.10. Территориальная принадлежность региональная
 1.11. Вышестоящая организация (наименование) Министерство образования Республики Башкортостан
 1.12. Адрес вышестоящей организации, другие координаты 450077, РБ, г. Уфа, ул. Театральная, 5/2

2. Характеристика деятельности организации на объекте (по обслуживанию населения)

- 2.1 Сфера деятельности образование
 2.2 Виды оказываемых услуг образовательные
 2.3 Форма оказания услуг: на объекте
 2.4 Категории обслуживаемого населения по возрасту: дети
 2.5 Категории обслуживаемых инвалидов: инвалиды, передвигающиеся на коляске инвалиды с нарушениями опорно-двигательного аппарата; инвалиды с нарушениями зрения, нарушениями слуха, нарушением умственного развития.

2.6 Плановая мощность: посещаемость (количество обслуживаемых в день), вместимость, пропускная способность 725 чел.

2.7 Участие в исполнении ИПР инвалида, ребенка-инвалида (да, нет) нет

3. Состояние доступности объекта для инвалидов и других маломобильных групп населения (МГН)

3.1 Путь следования к объекту пассажирским транспортом

(описать маршрут движения с использованием пассажирского транспорта)

Маршруты: средство передвижения личный транспорт

наличие адаптированного пассажирского транспорта к объекту нет

3.2 Путь к объекту от ближайшей остановки пассажирского транспорта:

3.2.1. Расстояние до объекта от остановки транспорта 150 м

3.2.2. Время движения (пешком) 20 мин

3.2.3. Наличие выделенного от проезжей части пешеходного пути (да, нет) нет

3.2.4. Перекрестки: нет

3.2.5. Информация на пути следования к объекту: нет

3.2.6. Перепады высоты на пути: нет

3.3 Вариант организации доступности ОСИ (формы обслуживания) * с учетом СП 35-101-2001

№№ п/п	Категория инвалидов (вид нарушения)	Вариант организации доступности объекта
1.	Все категории инвалидов и МГН	Б
	<i>в том числе инвалиды:</i>	
2	передвигающиеся на креслах-колясках	Б
3	с нарушениями опорно-двигательного аппарата	Б
4	с нарушениями зрения	А
5	с нарушениями слуха	Б
6	с нарушениями умственного развития	А

* - указывается один из вариантов: «А», «Б», «ДУ», «ВНД»

4. Управленческое решение (предложения по адаптации основных структурных элементов объекта)

№ п/п	Основные структурно-функциональные зоны объекта	Рекомендации по адаптации объекта (вид работы) *
1	Территория, прилегающая к зданию (участок)	Не нуждается
2	Вход (входы) в здание	Не нуждается
3	Путь (пути) движения внутри здания (в т.ч. пути эвакуации)	Не нуждается
4	Зона целевого назначения (целевого посещения объекта)	Не нуждается
5	Санитарно-гигиенические помещения	Не нуждается
6	Система информации на объекте (на всех зонах)	Не нуждается
7	Пути движения к объекту (от остановки транспорта)	Не нуждается
8	Все зоны и участки	

*- указывается один из вариантов (видов работ): не нуждается; ремонт (текущий, капитальный); индивидуальное решение с ТСП; технические решения невозможны – организация альтернативной формы обслуживания

Размещение информации на Карте доступности согласовано _____

Директор МАОУ Школа № 38 г. Уфы

УТВЕРЖДАЮ

Галиванова Т. Н.

« 01 » ноября 2018 г.



АКТ ОБСЛЕДОВАНИЯ объекта социальной инфраструктуры К ПАСПОРТУ ДОСТУПНОСТИ ОСИ

№ _____

« ____ » _____ 20__ г.

Наименование МР/ГО

1. Общие сведения об объекте

- 1.1. Наименование (вид) объекта Школа
- 1.2. Адрес объекта Республика Башкортостан, город Уфа, Октябрьский район, ул. Академика Королева, д.13/1
- 1.3. Сведения о размещении объекта:
- отдельно стоящее здание 3 этажей, 5540,8 кв.м
- наличие прилегающего земельного участка (да, нет) 23947 кв.м.
- 1.4. Год постройки здания 1988, последнего капитального ремонта 2016
- 1.5. Дата предстоящих плановых ремонтных работ: текущего 2018-2020 г., капитального ---
- 1.6. Название организации (учреждения), (полное юридическое наименование – согласно Уставу, краткое наименование) Муниципальное автономное общеобразовательное учреждение Школа № 38 городского округа город Уфа Республики Башкортостан, краткое наименование МАОУ Школа № 38
- 1.7. Юридический адрес организации (учреждения) 450105, Республика Башкортостан, г. Уфа, Октябрьский район, ул. Академика Королева, д. 13/1

2. Характеристика деятельности организации на объекте

Дополнительная информация: Образование

3. Состояние доступности объекта

3.1. Путь следования к объекту пассажирским транспортом

(описать маршрут движения с использованием пассажирского транспорта)

Маршруты: средство передвижения личный транспортналичие адаптированного пассажирского транспорта к объекту нет

3.2. Путь к объекту от ближайшей остановки пассажирского транспорта:

3.2.1. Расстояние до объекта от остановки транспорта 150 м3.2.2. Время движения (пешком) 20 мин

3.2.3. Наличие выделенного от проезжей части пешеходного пути (да, нет),

3.2.4. Перекрестки: нет;3.2.5. Информация на пути следования к объекту: нет3.2.6. Перепады высоты на пути: нет

3.3. Организация доступности объекта для инвалидов – форма обслуживания

№№ п/п	Категория инвалидов (вид нарушения)	Вариант организации доступности объекта (формы обслуживания) *
1.	Все категории инвалидов и МГН	Б
	<i>в том числе инвалиды:</i>	
2	передвигающиеся на креслах-колясках	Б
3	с нарушениями опорно-двигательного аппарата	Б
4	с нарушениями зрения	А
5	с нарушениями слуха	Б
6	с нарушениями умственного развития	А

* - указывается один из вариантов: «А», «Б», «ДУ», «ВНД»

3.4 Состояние доступности основных структурно-функциональных зон

№№ п/п	Основные структурно- функциональные зоны	Состояние доступности, в том числе для основных категорий инвалидов**	Приложение	
			№ на плане	№ фото
1	Территория, прилегающая к зданию (участок)	ДП-И (К, О, С, Г)		
2	Вход (входы) в здание	ДП-И (К, О, С, Г)		
3	Путь (пути) движения внутри здания (в т.ч. пути эвакуации)	ДП-И (К, О, С, Г)		
4	Зона целевого назначения здания (целевого посещения объекта)	ДП-И (К, О, С, Г)		
5	Санитарно-гигиенические помещения	ДП-И (К, О, С, Г)		
6	Система информации и связи (на всех зонах)	ДП-И (К, О, С, Г)		
7	Пути движения к объекту (от остановки транспорта)			

** Указывается: ДП-В - доступно полностью всем; ДП-И (К, О, С, Г, У) – доступно полностью избирательно (указать категории инвалидов); ДЧ-В - доступно частично всем; ДЧ-И (К, О, С, Г, У) – доступно частично избирательно (указать категории инвалидов); ДУ - доступно условно, ВНД - недоступно

3.5. ИТОГОВОЕ ЗАКЛЮЧЕНИЕ о состоянии доступности ОСИ: доступно полностью избирательно

4. Управленческое решение (проект)

4.1. Рекомендации по адаптации основных структурных элементов объекта:

№№ п/п	Основные структурно-функциональные зоны объекта	Рекомендации по адаптации объекта (вид работы) *
1	Территория, прилегающая к зданию (участок)	Не нуждается
2	Вход (входы) в здание	Не нуждается
3	Путь (пути) движения внутри здания (в т.ч. пути эвакуации)	Не нуждается
4	Зона целевого назначения здания (целевого посещения объекта)	Не нуждается
5	Санитарно-гигиенические помещения	Не нуждается
6	Система информации на объекте (на всех зонах)	Не нуждается
7	Пути движения к объекту (от остановки транспорта)	Не нуждается
8.	Все зоны и участки	

*- указывается один из вариантов (видов работ): не нуждается; ремонт (текущий, капитальный); индивидуальное решение с ТСР; технические решения невозможны – организация альтернативной формы обслуживания

4.2. Период проведения работ _____
в рамках исполнения _____
(указывается наименование документа: программы, плана)

4.3 Ожидаемый результат (по состоянию доступности) после выполнения работ по адаптации _____
доступно всем инвалидам
Оценка результата исполнения программы, плана (по состоянию доступности)

4.4. Для принятия решения требуется, не требуется (нужное подчеркнуть):

4.4.1. Согласование на Комиссии _____
(наименование Комиссии по координации деятельности в сфере обеспечения доступной среды жизнедеятельности для инвалидов и других МГН)

4.4.2. Согласование работ с надзорными органами (в сфере проектирования и строительства, архитектуры, охраны памятников, другое - указать)

4.4.3. Техническая экспертиза; разработка проектно-сметной документации; нет

4.4.4. Согласование с вышестоящей организацией (собственником объекта); нет

4.4.5. Согласование с общественными организациями инвалидов да

4.4.6. Другое нет

Имеется заключение уполномоченной организации о состоянии доступности объекта (наименование документа и выдавшей его организации, дата), прилагается
нет

4.7. Информация может быть размещена (обновлена) на Карте доступности

_____ (наименование сайта, портала)

5. Особые отметки

ПРИЛОЖЕНИЯ:

Результаты обследования:

1. Территории, прилегающей к объекту на 3 л.
 2. Входа (входов) в здание на 2 л.
 3. Путей движения в здании на 2 л.
 4. Зоны целевого назначения объекта на 3 л.
 5. Санитарно-гигиенических помещений на 1 л.
 6. Системы информации (и связи) на объекте на 2 л.
- Результаты фотофиксации на объекте _____ на _____ л.
- Поэтажные планы, паспорт БТИ _____ на _____ л.

Другое (в том числе дополнительная информация о путях движения к объекту)

Руководитель
рабочей группы

директор ЛНЦС Сахипова Л.З.

(Должность, Ф.И.О.)

Л.З.

(Подпись)

Члены рабочей группы:

зам. директора по ДХИ Хасратов М.Т. Сахипова Л.З.

(Должность, Ф.И.О.)

(Подпись)

специалист по ОТ Ибрагимов К.В.

(Должность, Ф.И.О.)

(Подпись)

В том числе:

представители общественных организаций инвалидов

Председатель РОО «Содействие» Сахипова Л.И.

(Должность, Ф.И.О.)

Эксперт по доступной среде Берашин А.И.

(Должность, Ф.И.О.)

(Подпись)

(Подпись)

представители организации, расположенной на объекте

(Должность, Ф.И.О.)

(Подпись)

(Должность, Ф.И.О.)

(Подпись)

к Акту обследования ОСИ к паспорту доступности ОСИ

№ _____ от «___» _____ 20___ г.

I. Результаты обследования:**1. Территории, прилегающей к зданию (участка)**МАОУ Школа № 38, РБ, г. Уфа, Октябрьский район, ул. Академика Королева, 13/1

Наименование объекта, адрес

№ п/п	Наименование функционально-планировочного элемента	Наличие элемента			Выявленные нарушения и замечания		Работы по адаптации объектов	
		есть/нет	№ на плане	№ фото	Содержание	Значимо для инвалида (категория)	Содержание	Виды работ
1.1	Вход (входы) на территорию	есть			Приспособлено	Все	-----	Соответствует нормативам
1.2	Путь (пути) движения на территории	Есть			Приспособлено	Все	-----	Имеются плакат о ОУ, имеется знак доступности учреждения, освещение
1.3	Лестница (наружная)	Есть			Высота подступенка наружной лестницы составляет 0,15 м.	Все	Высота подступенка наружной лестницы должна быть от 0,12 до 0,15 м.	Соответствует
		Есть			Перед открытой лестницей имеются предупредительные тактильные полосы и знаки.	Все	Расстояние между поручнями открытой лестницы 1,0 м	Соответствует

1.4	Пандус (наружный)	Есть			Уклон: Н/Л пандуса составляет не более 1/12	Все	Уклон: Н/Л пандуса не должен превышать 5% (1:20)	Соответствует
					Ширина между поручнями пандуса не менее 1,0 м	Все	-----	Соответствует
					Высота одного подъема составляет не более 0,8 м	Все	-----	Соответствует
1.5	Автостоянка и парковка	Есть			Расстояние до входа в здание - не более 50 м	Все	-----	Сделана в соответствии
					Доля мест для транспорта инвалидов – не менее 10% (но не менее одного места)	Все	-----	
		Есть			Ширина зоны для парковки автомобиля на одну машину – 350 см	Все	-----	Имеется – 350 см
					Спецзнак и разметка	Все		Имеется в наличие
					Освещение	Все		Имеется в наличие
	ОБЩИЕ требования к зоне				Приспособлено	Все		Соответствует

II. Заключение по зоне:

Наименование структурно-функциональной зоны	Состояние доступности* (к пункту 3.4 Акта обследования ОСИ)	Приложение		Рекомендации по адаптации (вид работы) ** к пункту 4.1 Акта обследования ОСИ
		№ на плане	№ фото	
Территория, прилегающая к зданию	ДП-И (К, О, С, Г)			Не нуждается

* указывается: ДП-В - доступно полностью всем; ДП-И (К, О, С, Г, У) – доступно полностью избирательно (указать категории инвалидов); ДЧ-В - доступно частично всем; ДЧ-И (К, О, С, Г, У) – доступно частично избирательно (указать категории инвалидов); ДУ - доступно условно, ВНД - недоступно

**указывается один из вариантов: не нуждается; ремонт (текущий, капитальный); индивидуальное решение с ТСР; технические решения невозможны – организация альтернативной формы обслуживания

Комментарий к заключению:

к Акту обследования ОСИ к паспорту доступности ОСИ

№ _____ от « ____ » _____ 20 ____ г.

I. Результаты обследования:**2. Входа (входов) в здание**МАОУ Школа № 38 РБ, г. Уфа, Октябрьский район, ул. Академика Королева, 13/1

Наименование объекта, адрес

№ п/п	Наименование функционально-планировочного элемента	Наличие элемента			Выявленные нарушения и замечания		Работы по адаптации объектов	
		есть/нет	№ на плане	№ фото	Содержание	Значимо для инвалида (категория)	Содержание	Виды работ
2.1	Лестница (наружная)	Есть			Высота подступенка наружной лестницы составляет 0,15 м.	Все	Высота подступенка наружной лестницы должна быть от 0,12 до 0,15 м.	Соответствует
		Есть			Перед открытой лестницей имеются предупредительные тактильные полосы и знаки.	Все	Расстояние между поручнями открытой лестницы 1,0 м	Соответствует
2.2	Пандус (наружный)	Есть			Уклон пандуса составляет не более 1/12	Все	Уклон пандуса не должен превышать 5% (1:20)	Соответствует
					Ширина между поручнями пандуса 0,9 м	Все	Ширина между поручнями пандуса должна быть 0,9-1,0 м.	Соответствует

2.3	Входная площадка (перед дверью)	Есть			Обозначены тактильной разметкой пути движения к доступному для МГН входу	Все	Рекомендуется дополнительно оборудовать тактильной разметкой перед входной дверью для МГН	Тактильную полосу установить по мере поступления финансовых средств
2.4	Дверь (входная)	Есть			При открытии одной входной двери, ее ширина в свету составляет 0,89 м	Все	Работа кнопки вызова персонала для оказания ситуационной помощи МГН имеется.	Соответствует
		Есть			Входная дверь имеет нормативную высоту порога.	Все	Высота порога 0,014 м. Усилие открывания двери не превышает 19,5 Нм	Соответствует
2.5	Тамбур	Есть			Перегородка в тамбуре имеет нормативную ширину 0,90 м.	Все	Обеспечивается беспрепятственный доступ МГН на объект.	Соответствует нормам
	ОБЩИЕ требования к зоне				Приспособлено	Все		Соответствует

II. Заключение по зоне:

Наименование структурно-функциональной зоны	Состояние доступности* (к пункту 3.4 Акта обследования ОСИ)	Приложение		Рекомендации по адаптации (вид работы) ** к пункту 4.1 Акта обследования ОСИ
		№ на плане	№ фото	
Вход в здание	ДП-И (К, О, С, Г)			Не нуждается



* указывается: ДП-В - доступно полностью всем; ДП-И (К, О, С, Г, У) – доступно полностью избирательно (указать категории инвалидов); ДЧ-В - доступно частично всем; ДЧ-И (К, О, С, Г, У) – доступно частично избирательно (указать категории инвалидов); ДУ - доступно условно, ВНД - недоступно





**указывается один из вариантов: не нуждается; ремонт (текущий, капитальный); индивидуальное решение с ТСП; технические решения невозможны – организация альтернативной формы обслуживания







Комментарий




к заключению: _____

**I Результаты обследования:
2. Входа (входов) в здание
МАОУ Школа № 38**

№ п/п	Наименование функционально-планировочного элемента	Наличие элемента			Выявленные нарушения и замечания		Работы по адаптации объектов	
		есть/нет	№ на плане	№ фото	Содержание	Значимо для инвалида (категория)	Содержание	Виды работ
2.1	Лестница (наружная)	есть		 Фото №1	Высота подступенка наружной лестницы составляет 0,15 м.	Все	Высота подступенка наружной лестницы должна быть от 0,12 до 0,15 м.	соответствует
				 Фото №2	Перед открытой лестницей имеются предупредительные тактильные полосы и знаки.	Все	Расстояние между поручнями открытой лестницы - 1,0 м.	соответствует

2.2	Пандус (наружный)	есть			Уклон пандуса составляет не более 1/12	Все	Уклон пандуса не должен превышать 5% (1:20).	соответствует
				Фото №3	Ширина между поручнями пандуса 0,9 м.	Все	Ширина между поручнями пандуса должна быть 0,9-1,0 м.	соответствует
2.3	Входная площадка	есть			Обозначены тактильной разметкой пути движения к доступному для МГН входу.	Все	Рекомендуется дополнительно оборудовать тактильной разметкой перед входной дверью для МГН.	Тактильную полосу установить по мере поступления финансовых средств
2.4	Двери (входные)	есть			При открытии одной входной двери, её ширина в свету составляет 0,89 м.	Все	Работа кнопки вызова персонала для оказания ситуационной помощи МГН имеется.	соответствует
				Фото №5		Входная дверь имеет нормативную высоту порога.	Все	Высота порога 0.014 м. (п. 5.1.4 СП 59.13330.2012). Усилие открывания двери не превышать 19,5 Нм (п. 5.1.6 СП 59.13330.2012).
				Фото №6				

2.5	Тамбур	есть		 Фото №7	Перегородка в тамбуре имеет нормативную ширину 0,90 м.	Все	Обеспечивается беспрепятственный доступ МГН на объект.	Соответствует нормам.
2.6	Проектор и экран			 Фото №8	В кабинетах № 106, 113 установлены проектор и экран	Все	В рабочем состоянии	соответствует
2.7	Парта			 Фото №9	В кабинетах № 106, 113 установлены парты	Все	В рабочем состоянии	соответствует
2.8	Продвижной порог			 Фото №10	В кабинетах № 106, 113 имеется	Все	В рабочем состоянии	соответствует
2.9	Подъемник (Барс)			 Фото №11	Имеется в наличие	Все	В рабочем состоянии	Имеется в наличие
2.10	Тактильные знаки			 Фото №12	Имеется в наличие	Все	В рабочем состоянии	Имеется в наличие

2.11	Тактильные знаки			 Фото №13	Имеется в наличие	Все	В рабочем состоянии	Имеется в наличие
2.12	Помощь вызова			 Фото №14	Имеется в наличие	Все	В рабочем состоянии	Имеется в наличие
2.13	Знак для стоянки инвалида			 Фото №15	Имеется в наличие	Все	В рабочем состоянии	Имеется в наличие
2.14	ОБЩИЕ требования к зоне				Высота порога входной двери соответствует нормативной ширине перегородки в тамбуре.	Все	Высота порога 0.014м Ширина перегородки в свету 0,90 м.	соответствует

II Заключение по зоне:

Наименование структурно-функциональной зоны	Состояние доступности* (к пункту 3.4 Акта обследования ОСИ)	Приложение		Рекомендации по адаптации (вид работы)** к пункту 4.1 Акта обследования ОСИ
		№ на плане	№ фото	
Вход в здание		ДП-И (К, О, С, Г) ДУ	Фото № 1-15	Не нуждается

* указывается: ДП-В - доступно полностью всем; ДП-И (К, О, С, Г, У) – доступно полностью избирательно (указать категории инвалидов); ДЧ-В - доступно частично всем; ДЧ-И (К, О, С, Г, У) – доступно частично избирательно (указать категории инвалидов); ДУ - доступно условно, ВНД - недоступно

**указывается один из вариантов: не нуждается; ремонт (текущий, капитальный); индивидуальное решение с ТСР; технические решения невозможны – организация альтернативной формы обслуживания

Комментарий к заключению: вход в здание доступен полностью для категорий МГН; для людей использующих кресло-коляску вход в здание доступен условно, так как требуется помощь персонала; визуальные и тактильные средства имеются.

к Акту обследования ОСИ к паспорту доступности ОСИ

№ _____ от «__» _____ 20__ г.

I. Результаты обследования:**3. Пути (путей) движения внутри здания (в т.ч. путей эвакуации)**

МАОУ Школа № 38 РБ, г. Уфа, Октябрьский район, ул. Академика Королева, 13/1
 Наименование объекта, адрес

№ п/п	Наименование функционально-планировочного элемента	Наличие элемента			Выявленные нарушения и замечания		Работы по адаптации объектов	
		Есть/нет	№ на плане	№ фото	Содержание	Значимо для инвалида (категория)	Содержание	Виды работ
3.1	Коридор (вестибюль, зона ожидания, галерея, балкон)	Есть			Приспособлено	Все	-----	Соответствует нормативам
3.2	Лестница (внутри здания)	Есть			Приспособлено	Все	- устройство пристенных поручней на лестничных площадках - имеется - оборудование кнопками системы вызова персонала – имеется только с уличной стороны.	Соответствует
3.3	Пандус (внутри здания)	Нет	-	-	технические решения невозможны	-	Возможно альтернативное решение съемного, откидного (телескопического) пандуса или переносной аппарели, поручни. Установить кнопку вызова с телефоном ответственного по работе с маломобильными группами населения	Индивидуальное решение ТСП

3.4	Лифт пассажирский (или подъемник)	Есть	-	-	Подъемник (Барс) – в наличие имеется	Все	Подъемник (Барс) - в рабочем состоянии	Соответствует
3.5	Дверь	Есть			Приспособлено	Все	Информирующие обозначения в помещении и таблички имеются	Соответствует
3.6	Пути эвакуации (в т.ч. зоны безопасности)	Есть			Приспособлено частично	Все	-----	Соответствует
	ОБЩИЕ требования к зоне							

II. Заключение по зоне:

Наименование структурно-функциональной зоны	Состояние доступности* (к пункту 3.4 Акта обследования ОСИ)	Приложение		Рекомендации по адаптации (вид работы) ** к пункту 4.1 Акта обследования ОСИ
		№ на плане	№ фото	
Пути движения внутри здания	ДП-И (К, О, С, Г)			Не нуждается

* указывается: **ДП-В** - доступно полностью всем; **ДП-И** (К, О, С, Г, У) – доступно полностью избирательно (указать категории инвалидов); **ДЧ-В** - доступно частично всем; **ДЧ-И** (К, О, С, Г, У) – доступно частично избирательно (указать категории инвалидов); **ДУ** - доступно условно, **ВНД** - недоступно

**указывается один из вариантов: не нуждается; ремонт (текущий, капитальный); индивидуальное решение с ТСР; технические решения невозможны – организация альтернативной формы обслуживания

Комментарий к заключению: _____

к Акту обследования ОСИ к паспорту доступности ОСИ

№ _____ от «__» _____ 20__ г.

I. Результаты обследования:**4. Зоны целевого назначения здания (целевого посещения объекта)****Вариант I – зона обслуживания инвалидов**МАОУ Школа № 38 РБ, г. Уфа, Октябрьский район, ул. Академика Королева, 13/1

Наименование объекта, адрес

№ п/п	Наименование функционально-планировочного элемента	Наличие элемента			Выявленные нарушения и замечания		Работы по адаптации объектов	
		Есть/нет	№ на плане	№ фото	Содержание	Значимо для инвалида (категория)	Содержание	Виды работ
4.1	Кабинетная форма обслуживания	Есть			Приспособлено	Все	В кабинетах № 106, 113 имеются парта, подвижной порог, проектор и экран	В наличие имеется
4.2	Зальная форма обслуживания	Есть			Частично приспособлено	Все	Технические решения невозможны (актовый зал)	Технические решения невозможны (актовый зал)
4.3	Прилавочная форма обслуживания	Нет			-	-		
4.4	Форма обслуживания с перемещением по маршруту	Есть			Приспособлено	Все	Подъемник (Барс)	В наличие имеется
4.5	Кабина индивидуального обслуживания	Есть		-	Приспособлено	Все		Не нуждается
	ОБЩИЕ требования к зоне				Приспособлено	Все		

II. Заключение по зоне:

Наименование структурно-функциональной зоны	Состояние доступности* (к пункту 3.4 Акта обследования ОСИ)	Приложение		Рекомендации по адаптации (вид работы) ** к пункту 4.1 Акта обследования ОСИ
		№ на плане	№ фото	
Учебная зона	ДП-И (К, О, С, Г)			Не нуждается

* указывается: **ДП-В** - доступно полностью всем; **ДП-И** (К, О, С, Г, У) – доступно полностью избирательно (указать категории инвалидов); **ДЧ-В** - доступно частично всем; **ДЧ-И** (К, О, С, Г, У) – доступно частично избирательно (указать категории инвалидов); **ДУ** - доступно условно, **ВНД** - недоступно

**указывается один из вариантов: не нуждается; ремонт (текущий, капитальный); индивидуальное решение с ТСР; технические решения невозможны – организация альтернативной формы обслуживания

Комментарий

к заключению: _____

к Акту обследования ОСИ к паспорту доступности ОСИ

№ _____ от «___» _____ 20__ г.

I. Результаты обследования:**4. Зоны целевого назначения здания (целевого посещения объекта)****Вариант II – места приложения труда**

Наименование функционально-планировочного элемента	Наличие элемента			Выявленные нарушения и замечания		Работы по адаптации объектов	
	есть/нет	№ на плане	№ фото	Содержание	Значимо для инвалида (категория)	Содержание	Виды работ
Место приложения труда	-	-	-	-	-	-	-

II. Заключение по зоне:

Наименование структурно-функциональной зоны	Состояние доступности* (к пункту 3.4 Акта обследования ОСИ)	Приложение		Рекомендации по адаптации (вид работы) ** к пункту 4.1 Акта обследования ОСИ
		№ на плане	№ фото	
места приложения труда	-	-	-	-

* указывается: **ДП-В** - доступно полностью всем; **ДП-И** (К, О, С, Г, У) – доступно полностью избирательно (указать категории инвалидов); **ДЧ-В** - доступно частично всем; **ДЧ-И** (К, О, С, Г, У) – доступно частично избирательно (указать категории инвалидов); **ДУ** - доступно условно, **ВНД** - недоступно

**указывается один из вариантов: не нуждается; ремонт (текущий, капитальный); индивидуальное решение с ТСП; технические решения невозможны – организация альтернативной формы обслуживания

Комментарий

к заключению: _____

к Акту обследования ОСИ к паспорту доступности ОСИ

№ _____ от «___» _____ 20___ г.

I. Результаты обследования:**5. Санитарно-гигиенических помещений**МАОУ Школа № 38 РБ, г. Уфа, Октябрьский район, ул. Академика Королева, 13/1

Наименование объекта, адрес

№ п/п	Наименование функционально-планировочного элемента	Наличие/ элемента			Выявленные нарушения и замечания		Работы по адаптации объектов	
		есть/нет	№ на плане	№ фото	Содержание	Значимо для инвалида (категория)	Содержание	Виды работ
5.1	Туалетная комната	Есть			Приспособлено	Все	-	Не нуждается
5.2	Душевая комната	Нет	-	-	-	-		
5.3	Бытовая комната (гардеробная)	Есть	-	-	Приспособлено	Все		Не нуждается
	ОБЩИЕ требования к зоне				Приспособлено	Все		

II. Заключение по зоне:

Наименование структурно-функциональной зоны	Состояние доступности* (к пункту 3.4 Акта обследования ОСИ)	Приложение		Рекомендации по адаптации (вид работы) ** к пункту 4.1 Акта обследования ОСИ
		№ на плане	№ фото	
Санитарно-гигиенические помещения	ДП-И (К, О, С, Г)			Не нуждается

* указывается: **ДП-В** - доступно полностью всем; **ДП-И** (К, О, С, Г, У) – доступно полностью избирательно (указать категории инвалидов); **ДЧ-В** - доступно частично всем; **ДЧ-И** (К, О, С, Г, У) – доступно частично избирательно (указать категории инвалидов); **ДУ** - доступно условно, **ВНД** - недоступно

**указывается один из вариантов: не нуждается; ремонт (текущий, капитальный); индивидуальное решение с ТСП; технические решения невозможны – организация альтернативной формы обслуживания

Комментарий к заключению: _____

к Акту обследования ОСИ к паспорту доступности ОСИ

№ _____ от «___» _____ 20__ г.

I. Результаты обследования:**6. Системы информации на объекте**МАОУ Школа № 38 РБ, г. Уфа, Октябрьский район, ул. Академика Королева, 13/1

Наименование объекта, адрес

№ п/п	Наименование функционально-планировочного элемента	Наличие элемента			Выявленные нарушения и замечания		Работы по адаптации объектов	
		есть/ нет	№ на плане	№ фото	Содержание	Значимо для инвалидов (категория)	Содержание	Виды работ
6.1	Визуальные средства	Есть	-	-	Приспособлено	Все	Установка визуальных средств (Печатные носители статической информации, указатели - имеются, таблички - имеются, вывески, щиты, стенды, аппликации и т.п.	В наличие имеются
6.2	Акустические средства	Нет	-	-	Неприспособлено		Установка акустических средств (речевые синтезаторы, речевые оповещатели, громкоговорители, репродукторы и т.п.), в том числе устройства звукового дублирования визуальной информации (для людей с недостатками зрения)	
6.3	Тактильные средства	Есть	-	-	Приспособлено	Все	Тактильные средства – имеются. Печатные носители статической информации, выполненной рельефным шрифтом (указатели, таблички - имеются и т.п.)	В наличие имеются
	ОБЩИЕ требования к зоне		-	-	Приспособлено	Все		

II. Заключение по зоне:

Наименование структурно-функциональной зоны	Состояние доступности* (к пункту 3.4 Акта обследования ОСИ)	Приложение		Рекомендации по адаптации (вид работы) ** к пункту 4.1 Акта обследования ОСИ
		№ на плане	№ фото	
Системы информации на объекте	ДП-И (К, О, С, Г)	-	-	Не нуждается

* указывается: ДП-В - доступно полностью всем; ДП-И (К, О, С, Г, У) – доступно полностью избирательно (указать категории инвалидов); ДЧ-В - доступно частично всем; ДЧ-И (К, О, С, Г, У) – доступно частично избирательно (указать категории инвалидов); ДУ - доступно условно, ВНД - недоступно

**указывается один из вариантов: не нуждается; ремонт (текущий, капитальный); индивидуальное решение с ТСР; технические решения невозможны – организация альтернативной формы обслуживания

Комментарий к заключению: _____